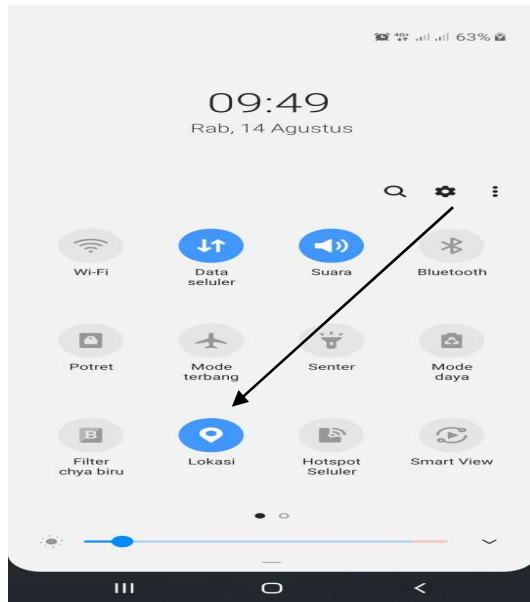



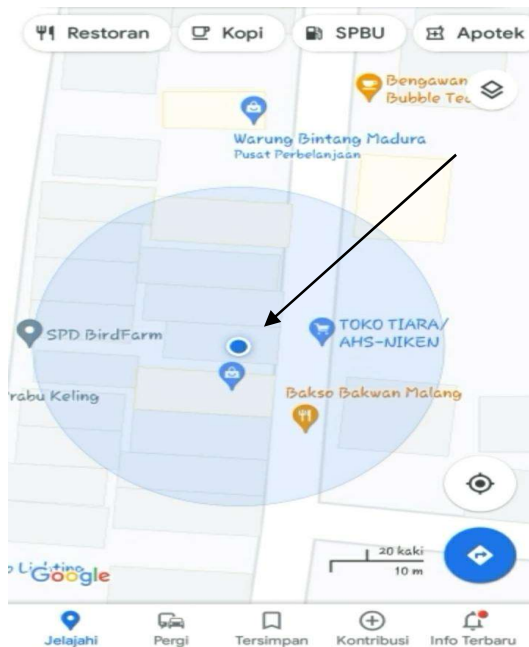
CARA MENGKUR JARAK DARI RUMAH MENUJU KESEKOLAH MENGUNAKAN GOOGLE MAPS

Langkah Pertama :

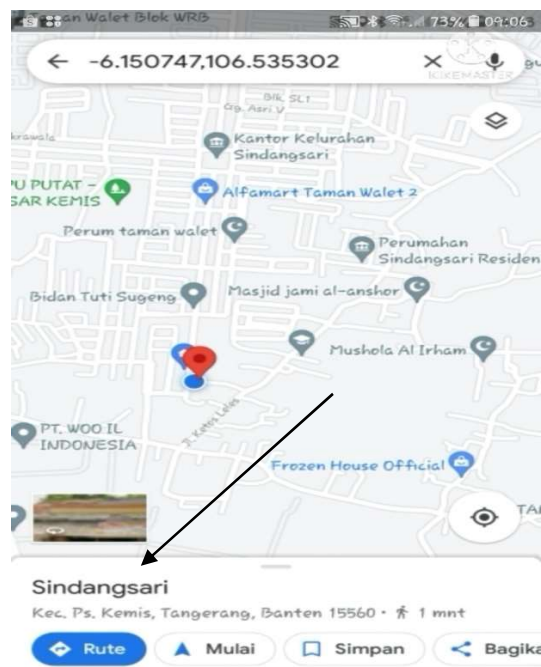
- Pastikan Ikon lokasi pada Handpone dalam kondisi aktif



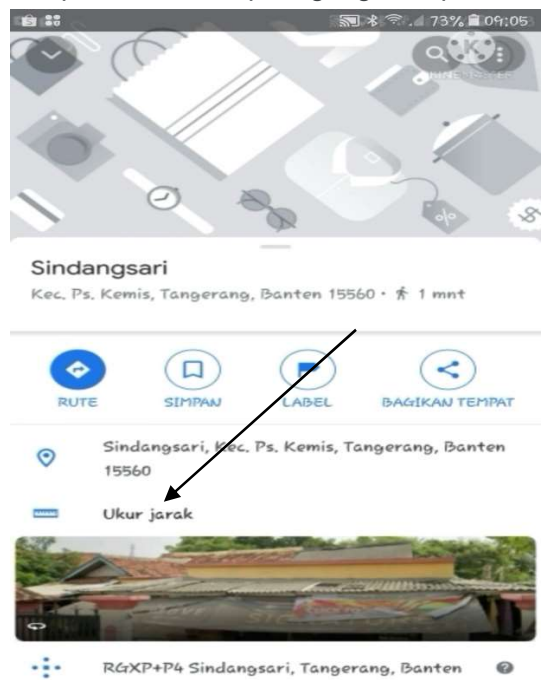
- Pada ponsel atau tablet Android Anda, buka aplikasi Google Maps
- Tap Ikon  , akan melihat pin merah/titik berwarna biru
- muncul."titik biru tersebut adalah titik dimana lokasi rumah anda sebagai titik awal"
- Tekan lama titik biru sampai muncul Pin Lokasi



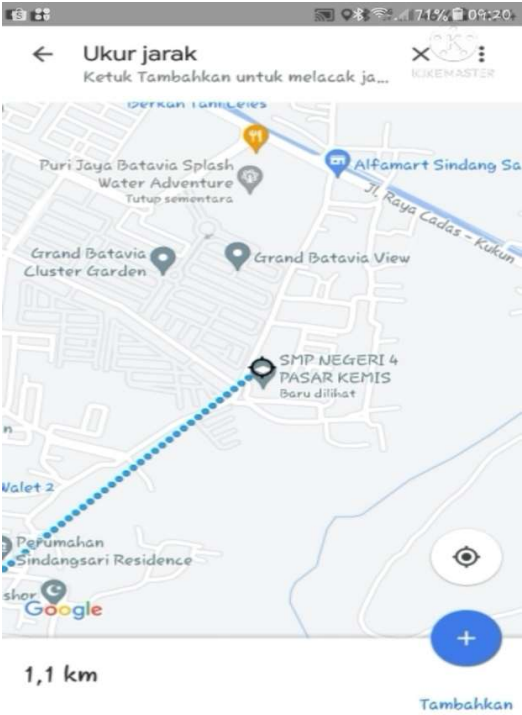
➤ Pin Lokasi



➤ Lalu Scroll ketas sampai muncul tulisan ukur jarak dan tekan tulisan ukurjarak sampai kembali ke peta google maps



- Mulai mengukur jarak mengarahkan ikon lingkaran berwarna hitam dengan cara scroll sampai ketemu jarak dari rumah menuju SMP Negeri 4 Pasarkemis



Setelah ditemukan jarak dari rumah ke sekolah. langkah selanjutnya lakukan screen shoot layar dan simpan hasil screen shoot tersebut sebagai bukti pengukuran jarak dari rumah ke sekolah lalu diupload pada laman web SMP Negeri 4 Pasarkemis.